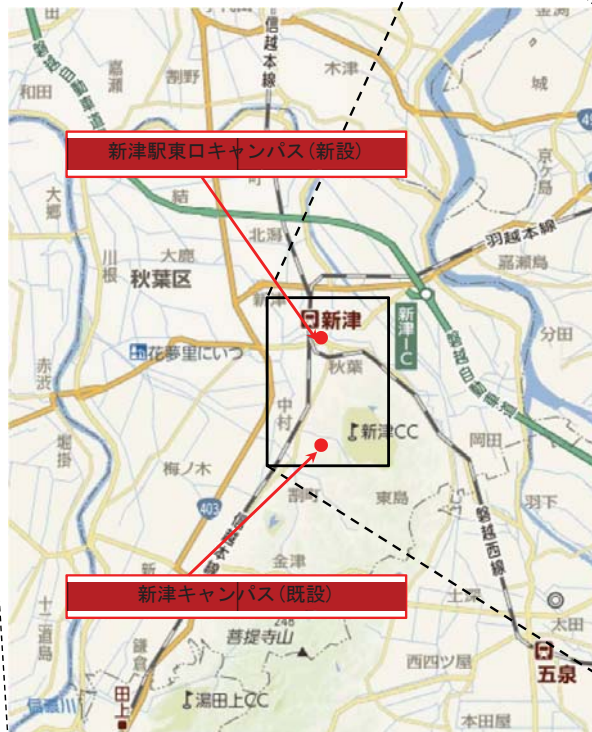


( 1 ) 都道府県内における位置関係の図面



(2) 最寄り駅からの距離や交通機関がわかる図面

新津駅・新津駅東口キャンパス ↔ 新津キャンパス

距離＝約 3.5 km

所要時間＝徒歩：44分、自転車：15分、バス：9分(スクールバス運用実績)



新津駅 ↔ 新津駅東口キャンパス

距離＝約 160m

所要時間＝徒歩：2分



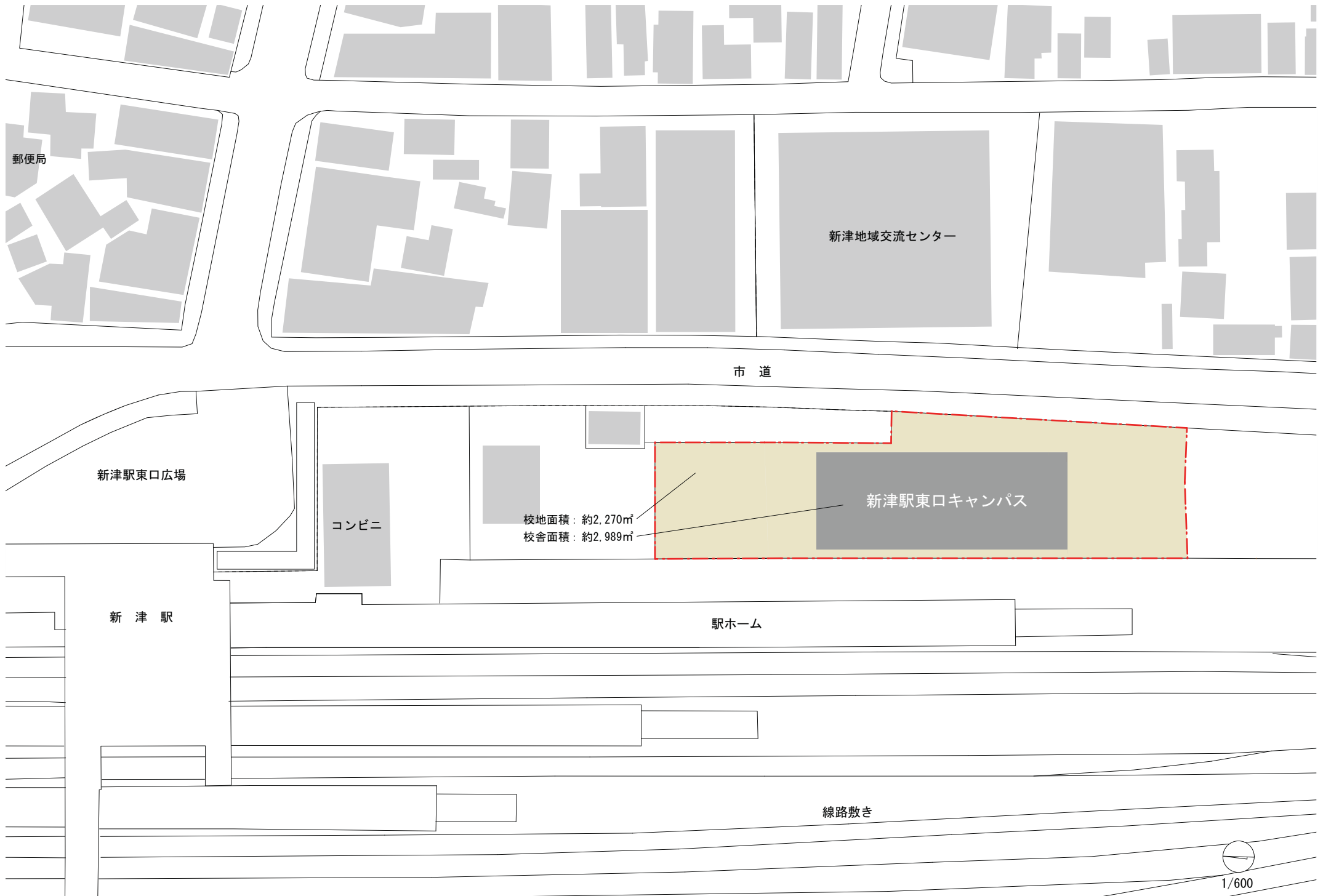
古津駅 ↔ 新津キャンパス

距離＝約 850m

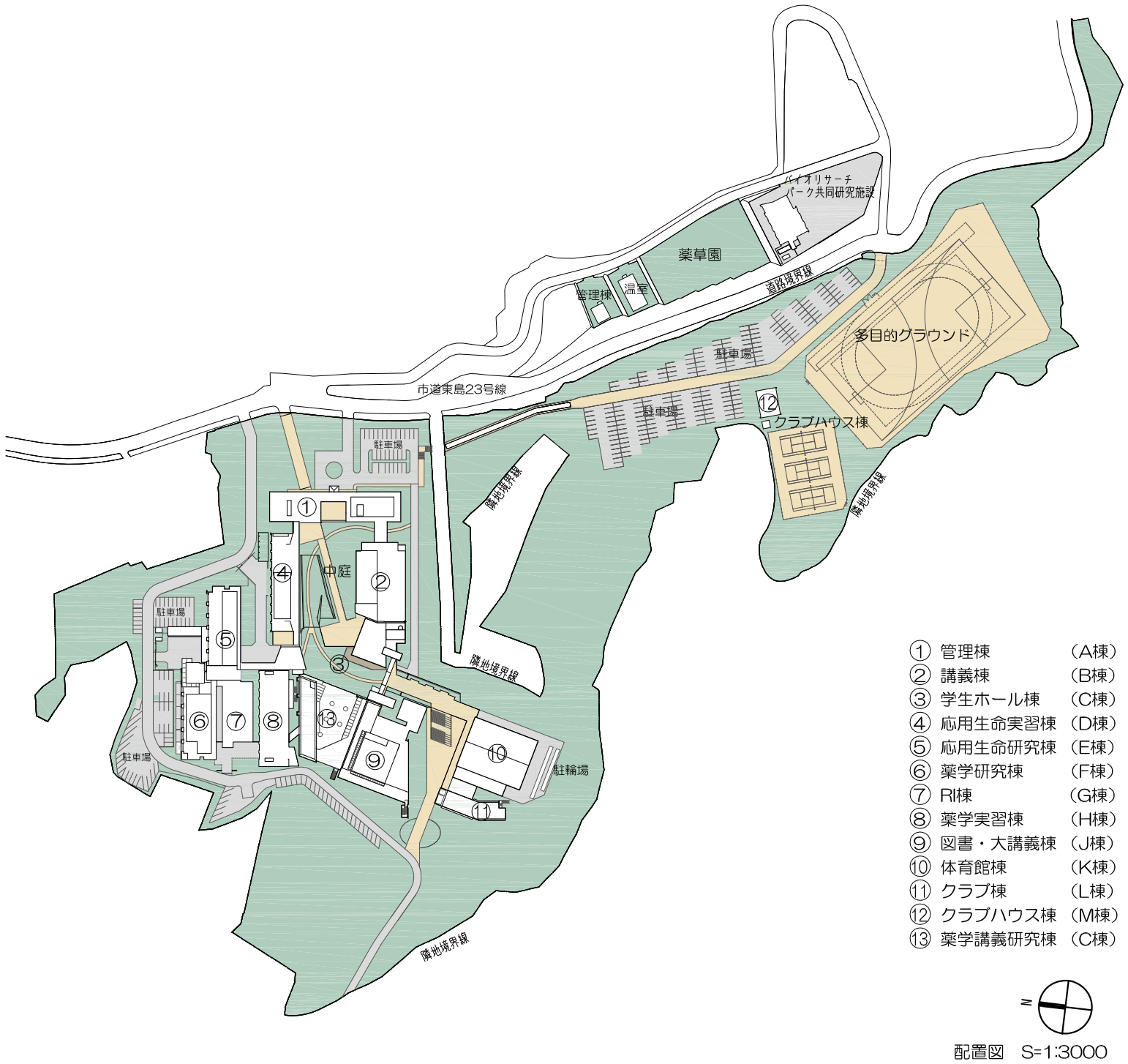
所要時間＝徒歩：11分



(3) - 1 校舎、運動場などの配置図【新津駅東口キャンパス】



(3) - 2 校舎、運動場などの配置図【新津キャンパス】



実線で囲まれた着色部及び建物投影図部が新津キャンパス校地  
校地面積：104,706㎡ 校舎面積：33,376㎡

